

Steinen

Maulburg


Legende

- Variante 1
- Variante 2
- Variante 3
- Kleinräumige Alternativführung/Verknüpfung
- ▨ In Abstimmung mit Wasserrechtsbehörde:
voraussichtlich nutzbare Flächen vorbehaltlich
Programmen zur Deichertüchtigung/-rückverlegung
- ▨ Fehlende Ausbauflächen aufgrund
Ausbauplanungen B 317
- ▨ Verfügbare Flächen in Abstimmung mit Ausbau-
planungen B 317
- Gemarkungsgrenze


Landkreis Lörrach

Radschnellverbindung RS 7 (K)
Wiesental Schopfheim - Lörrach

Übersichtsplan Hauptvarianten - Maulburg




0 250 500 Meter



Kartengrundlage: www.lgl.bw.de
 Geobasisdaten (c) Landesamt für Geoinformation und Landentwicklung
 Baden-Württemberg, AZ.: 2851-1/19

(Im Original DIN A3) Maßstab: 1:7.500

Stand: 27.10.2021



PGV-Alrutz GbR
 Adelheidstraße 9b
 30171 Hannover
 Tel.: 0511 / 220601-80
 info@pgv-alrutz.de
 www.pgv-alrutz.de